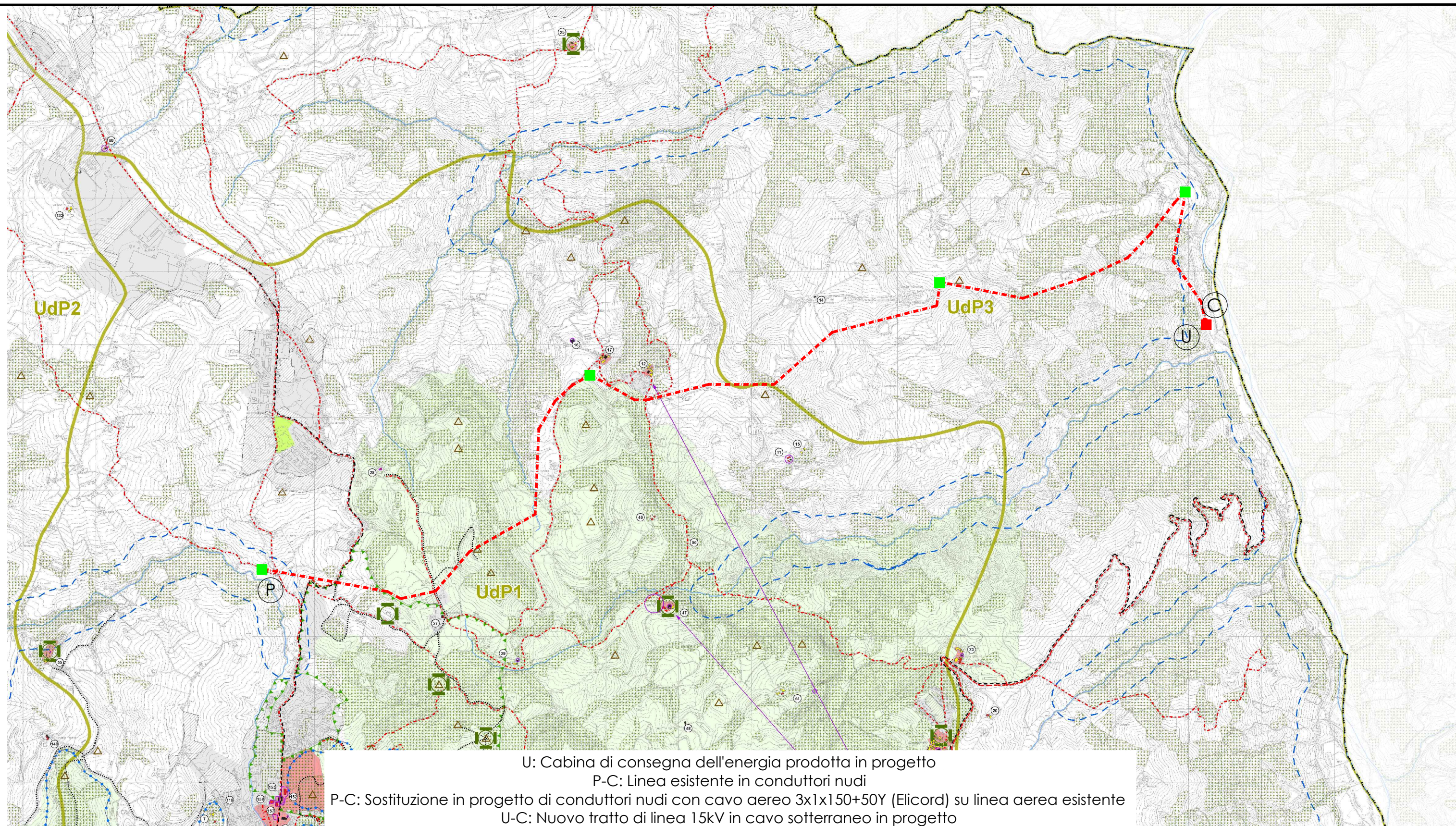


ESTRATTO SCALA 1:25.000 CARTA 2b PSC COMUNE DI PAVULLO NEL FRIGNANO - Carta delle tutele e vincoli di natura storico-culturale, ambientale e paesaggistica






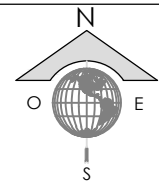





U: Cabina di consegna dell'energia prodotta in progetto

P-C: Linea esistente in conduttori nudi

P-C: Sostituzione in progetto di conduttori nudi con cavo aereo 3x1x150+50Y (Elicord) su linea aerea esistente

U-C: Nuovo tratto di linea 15kV in cavo sotterraneo in progetto

LEGENDA

	Esistente	In Progetto	Limite di intervento del piano particolareggiato	Scala: 1:25.000 Comune di PAVULLO NEL FRIGNANO
Cabina Secondaria in muratura o prefabbr./a palo				
Linea elettrica AEREA NUDA a 15 kV			Localizzazione dell'area interessata 	
Linea elettrica in CAVO AEREO a 15 kV				
Linea elettrica in CAVO INTERRATO a 15 kV	