



Comune di  
**Pavullo nel Frignano**  
Provincia di Modena

**PERIMTRAZIONE DEL TERRITORIO URBANIZZATO  
E DELL'EDIFICATO SPARSO E DISCONTINUO  
AI SENSI DEGLI ARTT.32 E 36 DELLA L.R. 24/2017**  
*finalizzato alla definizione delle aree del territorio  
oggetto di DAL 186/2018*

**ALLEGATO 4**

Il Sindaco  
Assessore all'urbanistica  
DANIELE ISEPPI

Segretario Generale  
GIAMPAOLO GIOVANELLI

Progettista responsabile:  
Roberto Farina (OIKOS Ricerche Srl)






Gruppo di lavoro OIKOS Ricerche:  
Diego Pellattiero  
Antonio Corticello

Comune di Pavullo nel Frignano:  
Grazia De Luca  
(Responsabile Ufficio Tecnico)

Ivan Fiorentini  
Ida Aquino  
Daniela Lavacchielli  
Selena Camatti



**Legenda:**  
(scala 1:14000)

-  Confine comunale
-  Perimetrazione del territorio urbanizzato (art.4.1 PSC)
-  Perimetrazione dei PUA approvati e convenzionati alla data del 1 gennaio 2019
-  Perimetrazione dei nuclei residenziali in territorio rurale (art. 5.7, c.3, lett.a, PSC)
-  Interventi edili oggetto di POC approvati

