COMUNE DI PAVULLO NEL FRIGNANO
(Provincia di Modena)

PERMESSO DI COSTRUIRE
(ai sensi della Legge regionale n.15/2013)

REALIZZAZIONE DI NUOVA STALLA PER BOVINI DA LATTE
ubicata in località "Serra Parenti", Via Pratolino S.n.c. - Pavullo nel Frignano (MO).
distinto in Catasto al foglio 83 map. 310

Firme:

Timbri:

Proprietà:

BONVICINI MARCO, proprietario

Committente:

"SOCIETA' AGRICOLA SERRAPARENTI S.S."
Via Pratolino n. 46 - Pavullo nel Frignano (MO).

Ubicazione:

Via Pratolino s.n.c.
Pavullo nel Frignano (MO)

Progettista:

Milani Geom. Vittorio
Via per Sestola 8 - Pavullo nel Frignano (MO)
Tel. e Fax. 0536 41013 - Cell. 335 5861021

Timbri:

Oggetto dell'elaborato:

PLANIMETRIA SMALTIMENTO REFLUI
TIPO CIVILE

NR. TAVOLA: 1.4

Scala 1:5000-2000-200-20 | Data: Ottobre 2018 | Aggiornato: Dicembre 2018 | Posiz. Archivio:

A termini delle vigenti leggi sul diritti d'autore questo disegno non potrà essere copiato, riprodotto o comunicato ad altra persona o ditta senza l'autorizzazione della sottoscritto.

LEGENDA:

- Fognatura nera PVC a norma UNI EN1401
- Rete acque meteoriche PVC a norma UNI EN1401
- ① Fossa imhoff 1,2 Mc. Diam. 1,20 Ml. H. 1,60 Ml.
- ② Fossa per sub-irrigazione
- ③ Pozz. con botola in ghisa D500UNI EN124
- ④ Caposaldo = 0.00 (corsia raschiatore)
- ⑤ Quota fondo tubazione
- ⑥ Quota area cortiliva
- ⑦ Edificio di progetto
- ⑧ Pozzetto con innesto pluviale D300UNI
- ⑨ Dispersione superficiale

PLANIMETRIA UBICATIVA
SCALA 1:200

QUOTA 0.00 PROGETTO EQUIVALE A 714.67 SLM

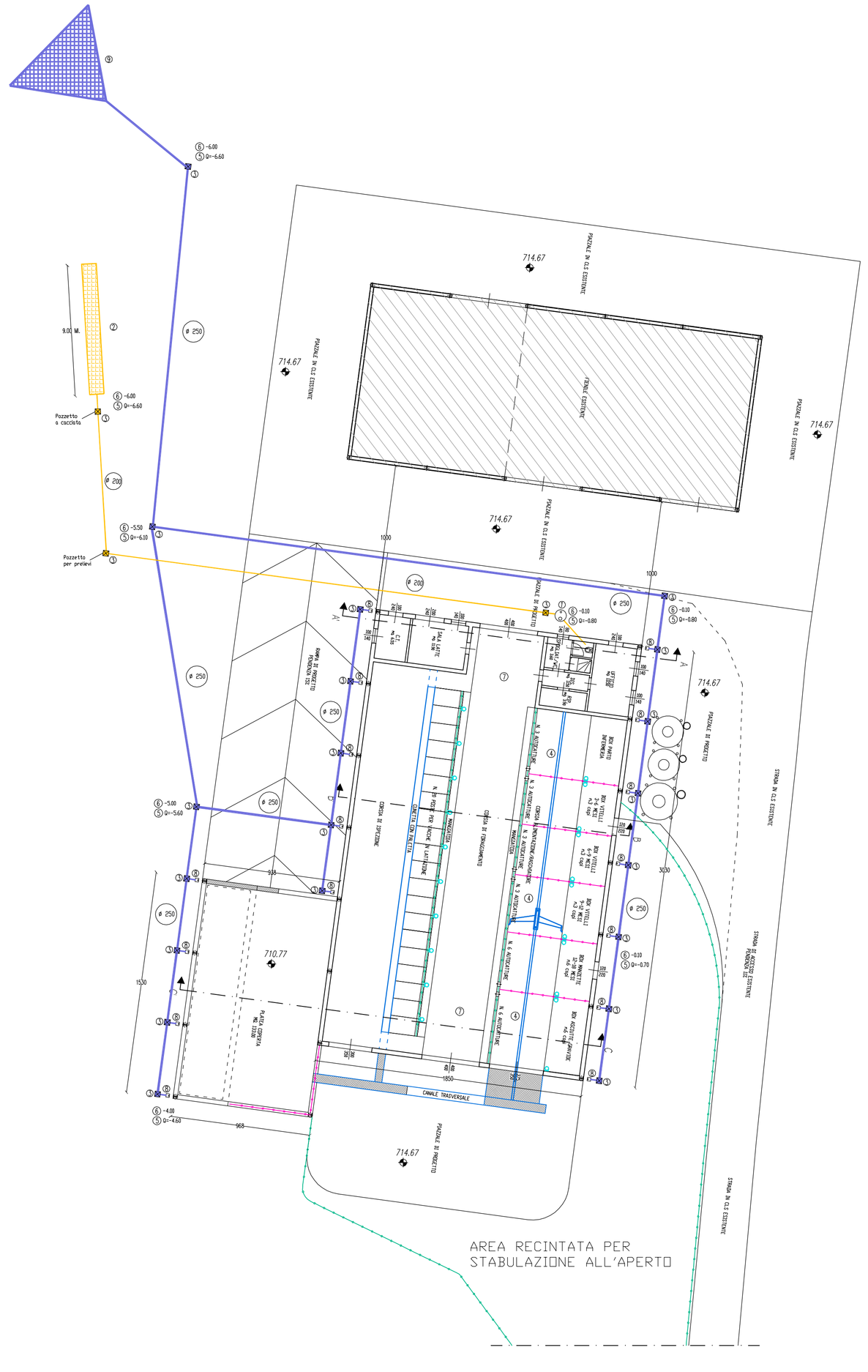

PARTICOLARE FOSSA PER SUBIRRIGAZIONE
(SCALA 1:20)

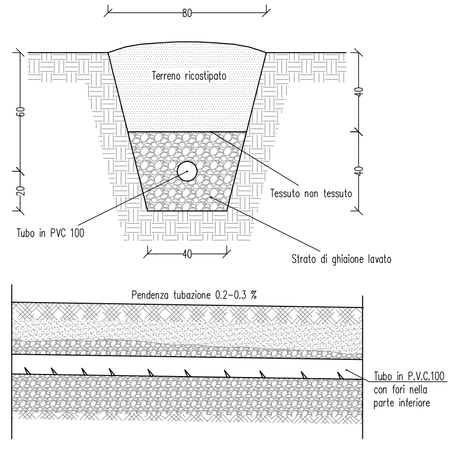

PLANIMETRIA CATASTALE

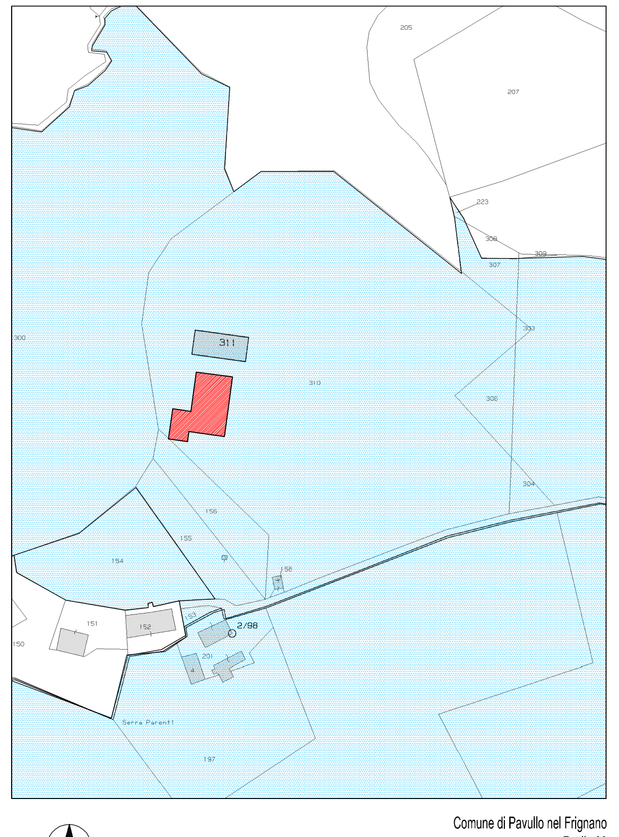

NORD

LEGENDA:
Proprietà Bonvicini Marco

Comune di Pavullo nel Frignano
Foglio 83
Scala 1:2000

CARTA TECNICA REGIONALE

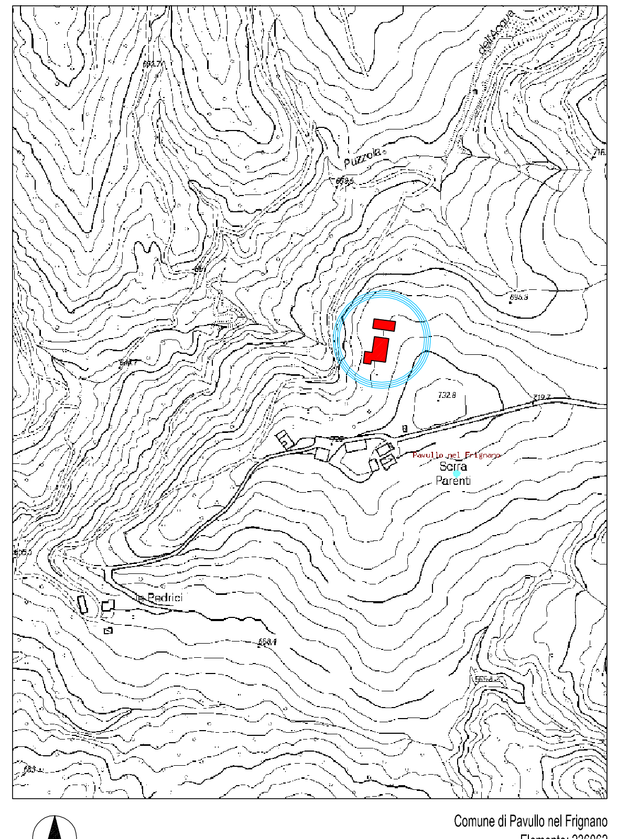

NORD

Comune di Pavullo nel Frignano
Elemento: 238062
Scala 1:5000