



Provincia di Modena



Comune di Pavullo nel Frignano

INTEGRAZIONI ALLO STUDIO  
D'IMPATTO AMBIENTALE


# IMPIANTO IDROELETTRICO DENOMINATO "MOLINO DELLE PALETTE" Sul fiume Panaro

COMMITTENTE:



Via C. Battisti 6- 25079 Vobarno (BS)  
Tel. 0365- 528013

PROGETTAZIONE E  
INTEGRAZIONI DOCUMENTALI:



degli Ingg. Ivan Casoli e Ada Francesconi

RILIEVI GEOLOGICI:

GEOLOG s.c.r.l.  
Via D'Azeglio, 74 - 40123 BOLOGNA  
Via Emilia all'angelo, 14 - 42100 REGGIO EMILIA  
Tel. 0522934730 (RE) - Tel. 051331209 (BO)

RILIEVI TOPOGRAFICI:


STUDIO TECNICO FUTURA  
Via del passetto, 1 - 42030 Villa Minozzo (RE)  
Tel. 0522 801770 - Fax. 0522720407

Studio di progettazione A.I.S.E. engineering  
Via Unione Sovietica, 17 - 42123 Reggio Emilia  
Tel 0522/791093 - Fax/Tel 0522/1975501  
e-mail: info@aiseengineering.com - C.F. e P.Iva 02012160350

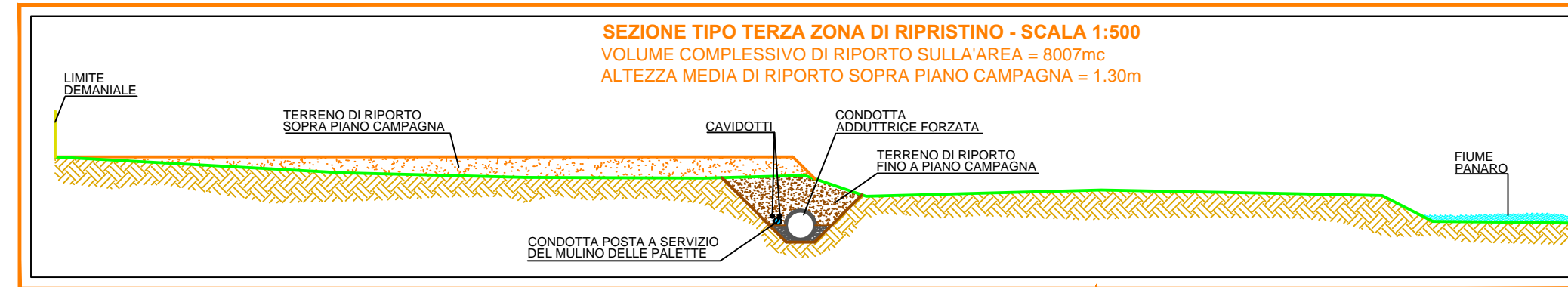
Tavola 13

Piano di utilizzo dei  
materiali di risulta  
provenienti dallo scavo

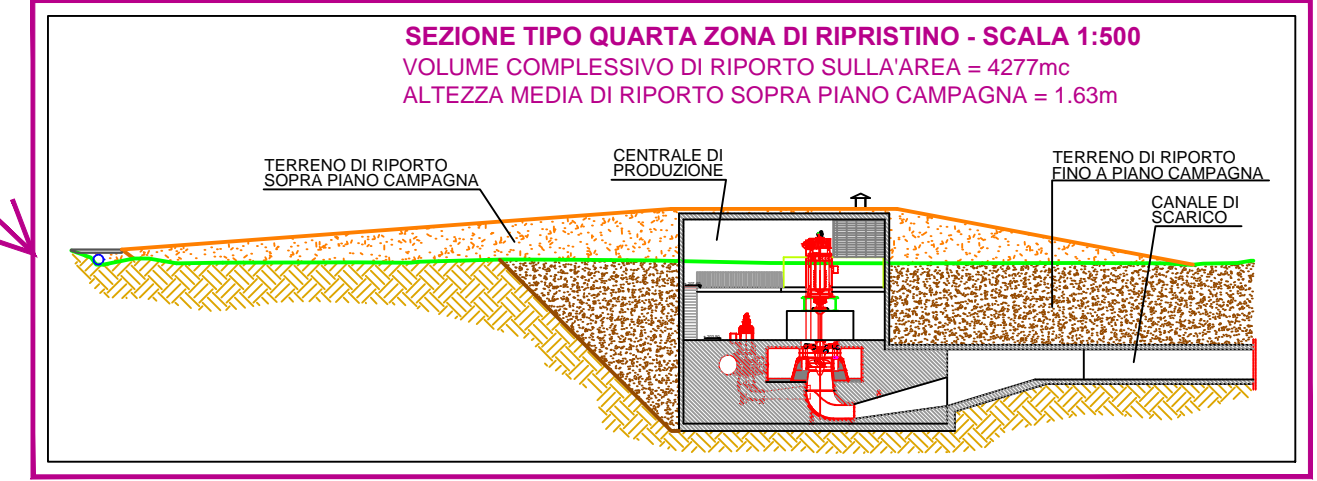
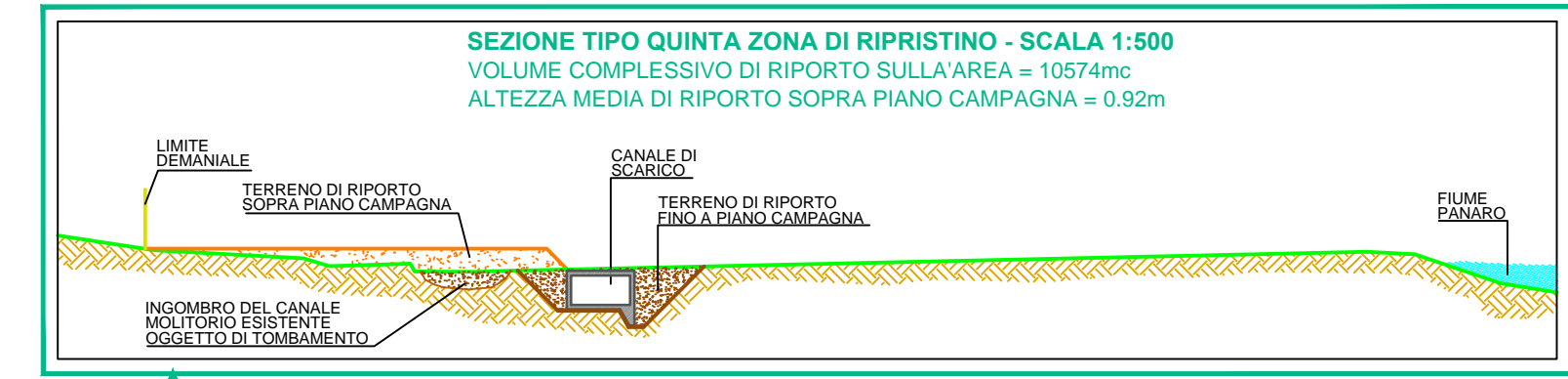
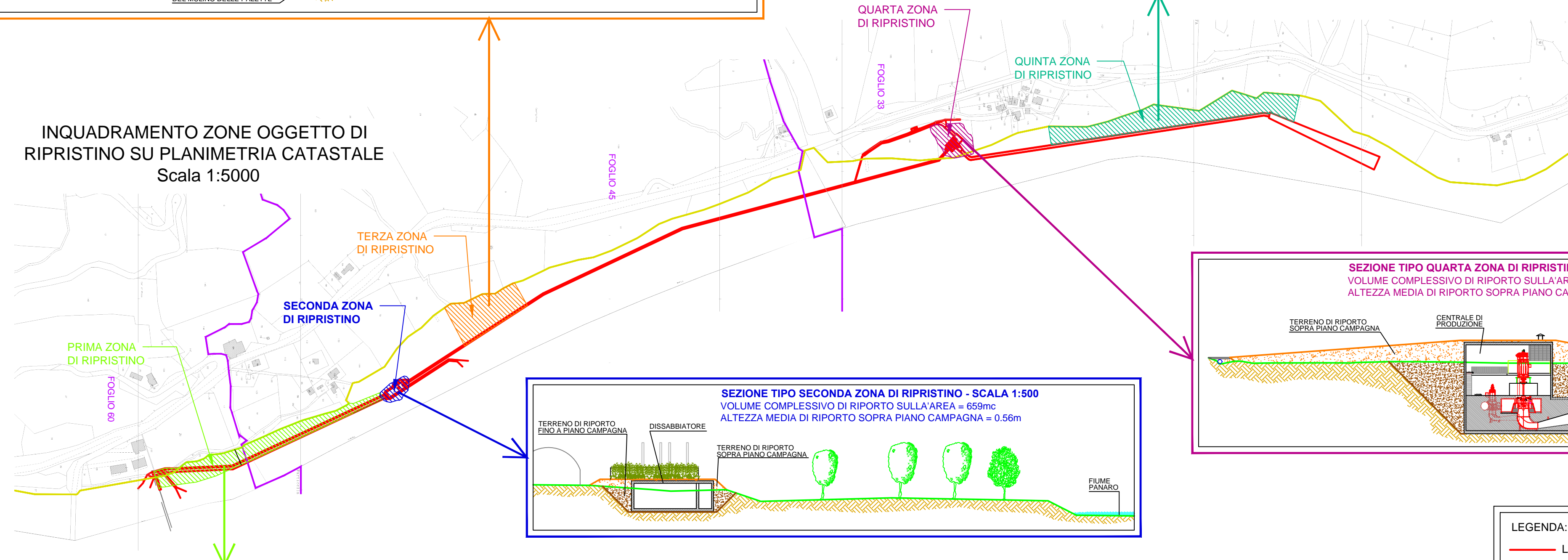
Scala 1:500/ 1:5000



Reggio Emilia, Settembre 2012



INQUADRAMENTO ZONE OGGETTO DI  
RIPRISTINO SU PLANIMETRIA CATASTALE  
Scala 1:5000



NOTA:  
Per l'individuazione dei volumi di terreno utilizzati al fine di ripristinare lo stato di fatto nei tratti non descritti nella presente tavola, si rimanda alla tavola 8 di progetto. Nella tabella a fianco sono computati anche tali volumi.

Totale scavi	Totale terreno ripristinato a piano campagna	Totale riporti sopra piano campagna
106'000 mc	71'000 mc	35'000 mc

LEGENDA:

- Lay-out impianto in progetto
- Limite Demaniale
- Andamento terreno naturale
- Andamento terreno di progetto
- Terreno di riporto sopra piano campagna
- Terreno di riporto fino a piano campagna