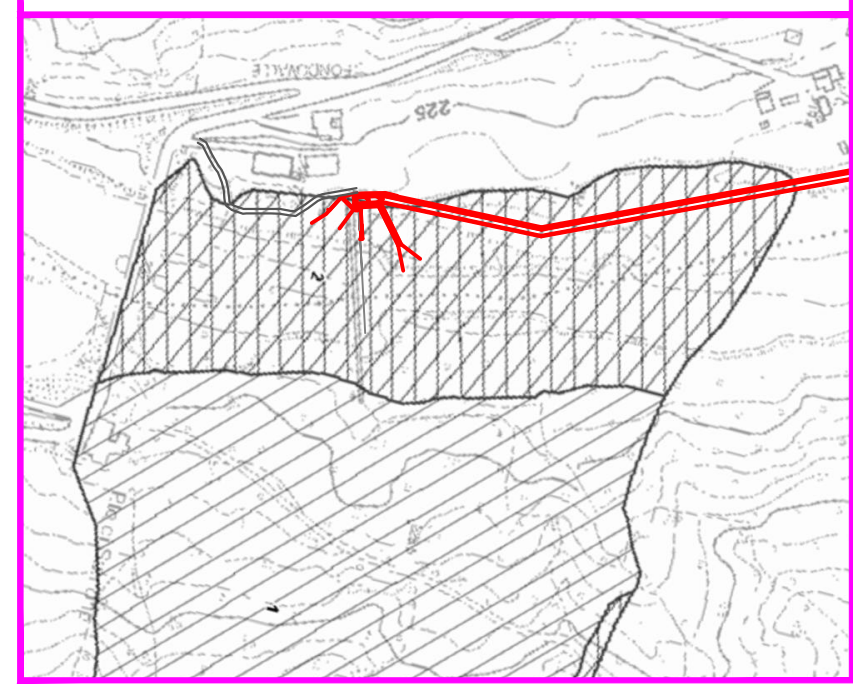


INQUADRAMENTO ZONA OPERA DI PRESA SU STRALCIO  
TAVOLA 2.1.1 - CARTA A RISCHIO IDROGEOLOGICO  
SCALA 1:5000



**NOTA:**

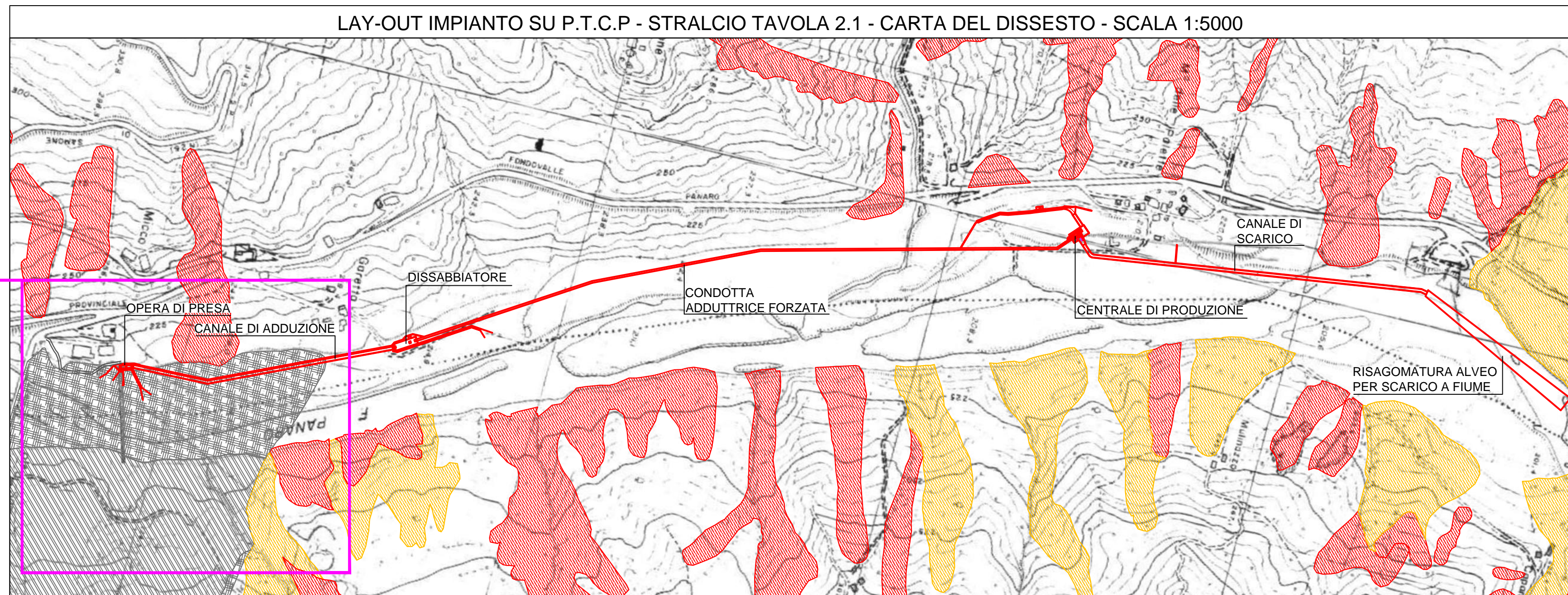
Nell'area rappresentata non sono presenti:

- Zone di tutela naturalistica (Art. 24)
- Zone di particolare interesse paesaggistico-ambientale (Art. 39)
- Zone di particolare interesse paesaggistico e ambientale soggette a decreto di tutela (Art. 40)

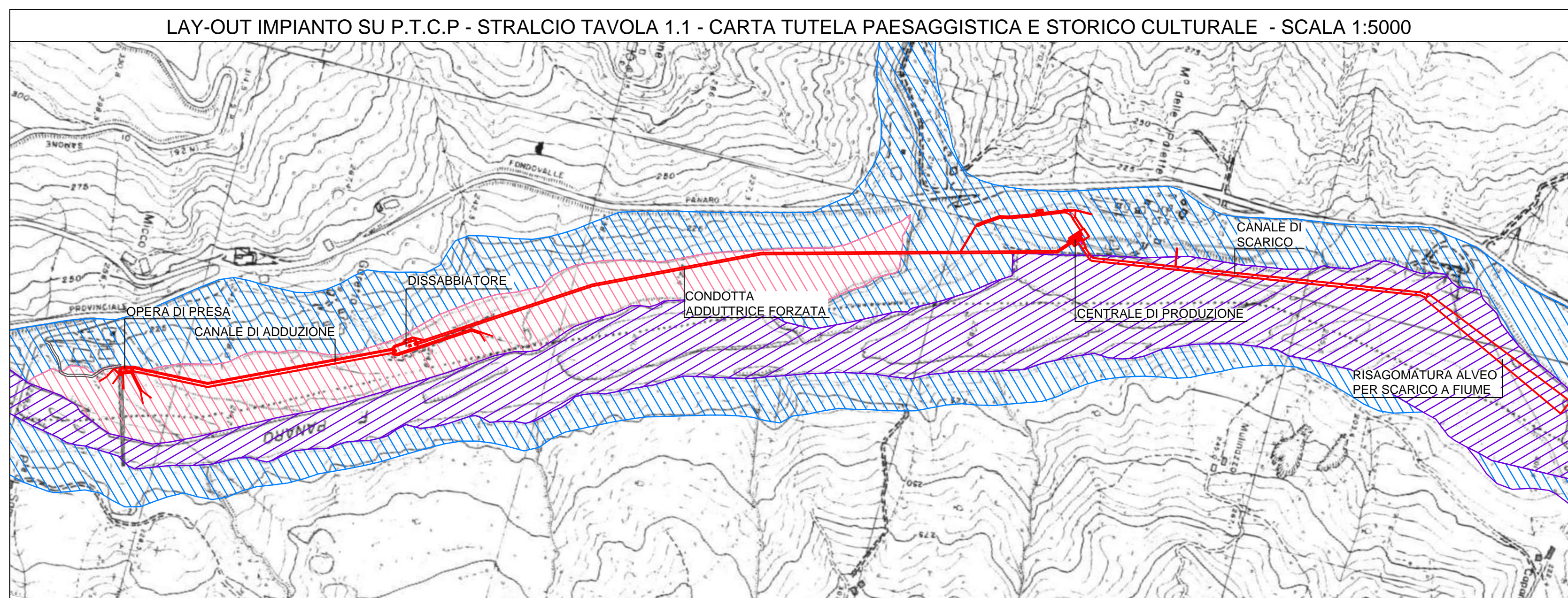
**LEGENDE**

<b>P.T.C.P. - CARTA DEL DISSESTO</b>	
	Aree interessate da frane attive (Art. 15)
	Aree interessate da frane quiescenti (Art. 15)
	Aree a rischio idrogeologico molto elevato (Art. 18A) ZONA 1
	Aree a rischio idrogeologico molto elevato (Art. 18A) - ZONA 2
<b>P.T.C.P. - CARTA TUTELA PAESAGGISTICA E STORICO CULTURALE</b>	
	Invasi ed alvei di laghi, bacini e corsi d'acqua (Art. 10)
	Fasce di espansione inondabili (Art. 9, comma 2, lettera a)
	Zone di tutela ordinaria (Art. 9, comma 2, lettera b)
<b>P.T.C.P. - CARTA TUTELA DELLE RISORSE NATURALI</b>	
	Aree forestali (Art. 21)
	Corridoi ecologici primari (Art. 28)
	Corridoi ecologici locali (Art. 29)
	Opere di regimazione idraulica
	Infrastrutture viarie esistenti

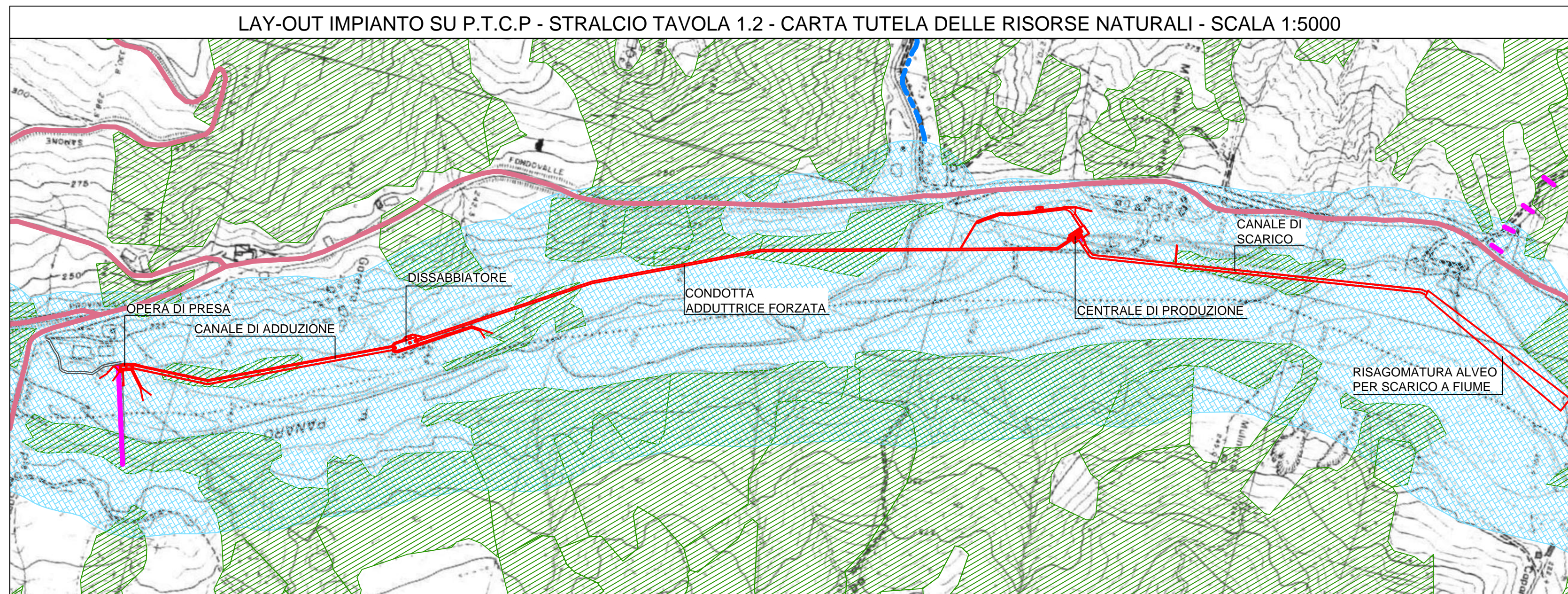
LAY-OUT IMPIANTO SU P.T.C.P - STRALCIO TAVOLA 2.1 - CARTA DEL DISSESTO - SCALA 1:5000



LAY-OUT IMPIANTO SU P.T.C.P - STRALCIO TAVOLA 1.1 - CARTA TUTELA PAESAGGISTICA E STORICO CULTURALE - SCALA 1:5000



LAY-OUT IMPIANTO SU P.T.C.P - STRALCIO TAVOLA 1.2 - CARTA TUTELA DELLE RISORSE NATURALI - SCALA 1:5000



Provincia di Modena




Comune di Pavullo nel Frignano

Tavola 3

Layout impianto su  
principali perimetrazioni  
del P.T.C.P. vigente della  
provincia di Modena

Scala 1:5000



INTEGRAZIONI ALLO STUDIO  
D'IMPATTO AMBIENTALE

IMPIANTO IDROELETTRICO  
DENOMINATO  
" MOLINO DELLE PALETTE "   
Sul fiume Panaro

COMMITTENTE:



Via C. Battisti 6- 25079 Vobarno (BS)  
Tel. 0365- 528013

PROGETTAZIONE E  
INTEGRAZIONI DOCUMENTALI:



degli Ingg. Ivan Casoli e Ada Francesconi

**RILIEVI GEOLOGICI:**

GEOLOG s.c.r.l.  
Via D'Azeglio, 74 - 40123 BOLOGNA  
Via Emilia all'angolo, 14 - 42100 REGGIO EMILIA  
Tel. 0522934730 (RE) - Tel. 051331209 (BO)

**RILIEVI TOPOGRAFICI:**

STUDIO TECNICO FUTURA  
Via del passetto, 1 - 42030 Villa Minozzo (RE)  
Tel. 0522 801770 - Fax. 0522720407

Studio di progettazione A.I.S.E. engineering  
Via Unione Sovietica, 17 - 42123 Reggio Emilia  
Tel 0522/791093 - Fax/Tel 0522/197501  
e-mail: info@aiseengineering.com - C.F. e P.Iva 02012160350

Reggio Emilia, Settembre 2012