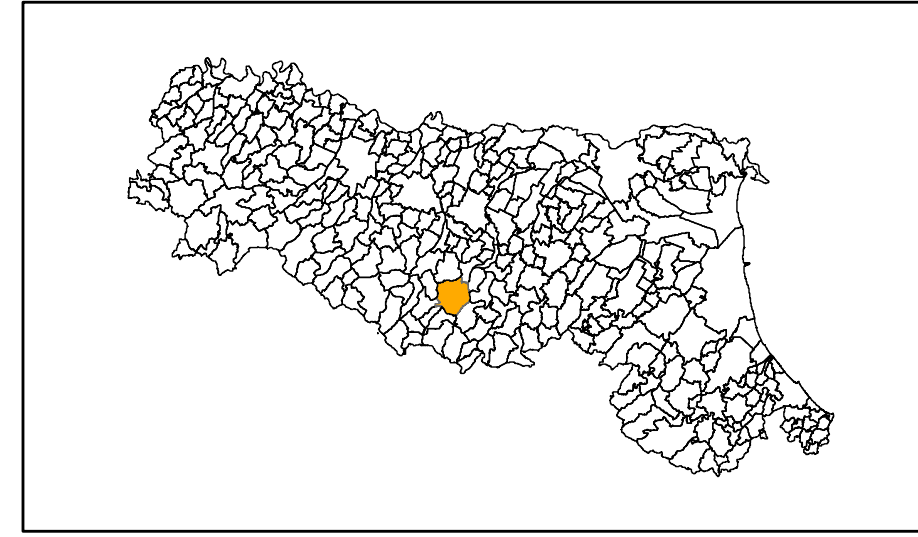


MICROZONAZIONE SISMICA

Carta delle frequenze

scala 1:10.000

Regione Emilia-Romagna
Comune di Pavullo nel Frignano



Regione	Soggetto realizzatore	Data
Emilia Romagna	Studio Geologia Tecnica Dott. Geol. Lorenzo Del Maschio	Ottobre 2013

Legenda

Stazione microtremore a stazione singola

Sviluppi con approfondimenti di II livello

Limite comunale

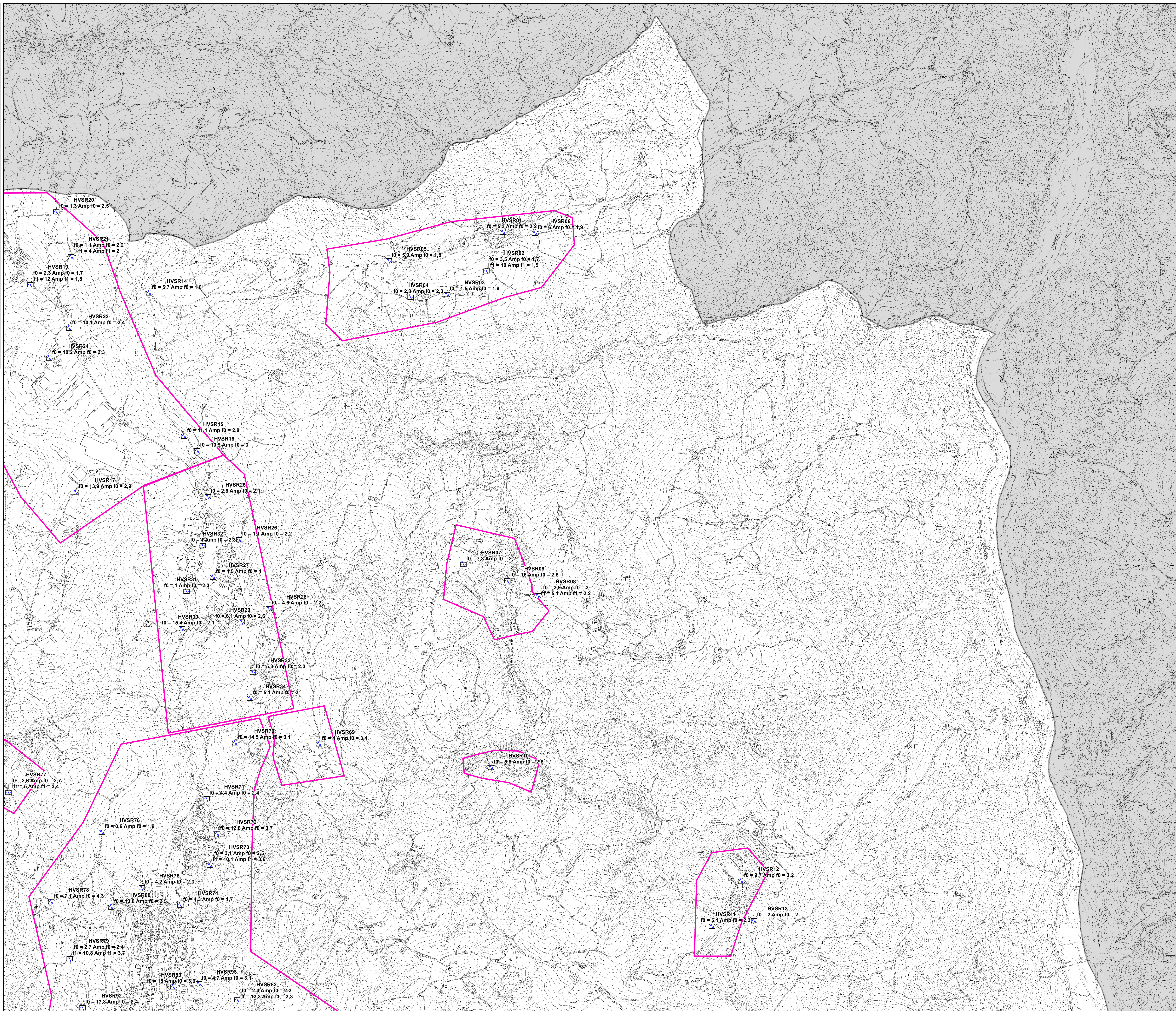
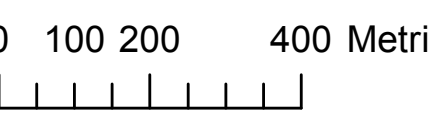


TAVOLA 1 DI 4

