N. RIC. | ANNO:
RISERVATO ALL'UFFICIO:

661

COMUNE DI PAVULLO NEL FRIGNANO
PROVINCIA DI MODENA

AREA SERVIZI PIANIFICAZIONE E USO DEL TERRITORIO - SERVIZIO URBANISTICA

VARIANTE NON SOSTANZIALE

LAVORI DI:

VARIANTE NON SOSTANZIALE AL PIANO PARTICOLAREGGIATO "CA' NOVA" PER UNIONE DI LOTTI 5, 6A, 6B SENZA INCREMENTO DI POTENZIALITA' EDIFICATORIA

UBICAZIONE: LOCALITA' LA TORBA DI PAVULLO NEL FRIGNANO
CATASTO: FOGLIO 85 PARTICELLE 101, 325, 327, 330, 355, 357, 358 E AL FOGLIO 87 PARTICELLE 7, 479, 551, 555, 558, 559, 562, 563, 565, 567, 568, 570, 574, 613, 614, 615, 618, 620, 621, 622, 623.

RICHIEDENTE:

COMPARTO LA TORBA S.R.L.

TAVOLA N. I.3	RETE FOGNATURE ACQUE BIANCHE SINOTTICA

PROGETTISTA ARCHITETTONICO:
BONDIOLI GEOM. LUCA
VIA GALATO N.67 - 41026 PAVULLO NEL FRIGNANO (MO)
C.F. BNDLCU91G15G957Z - P.IVA 03550250361
MAIL/PEC: BONDIOLIGEOMLUCA@GMAIL.COM - LUCA.BONDIOLI@GEOPEC.IT

TAVOLA N.	SCALA: 1:500	CODICE:	REV: -
DISEGNO: ACQUE BIANCHE SINOTTICA	DATA: 07/01/2021	DISEGNATORE: LB	DATA REV: /

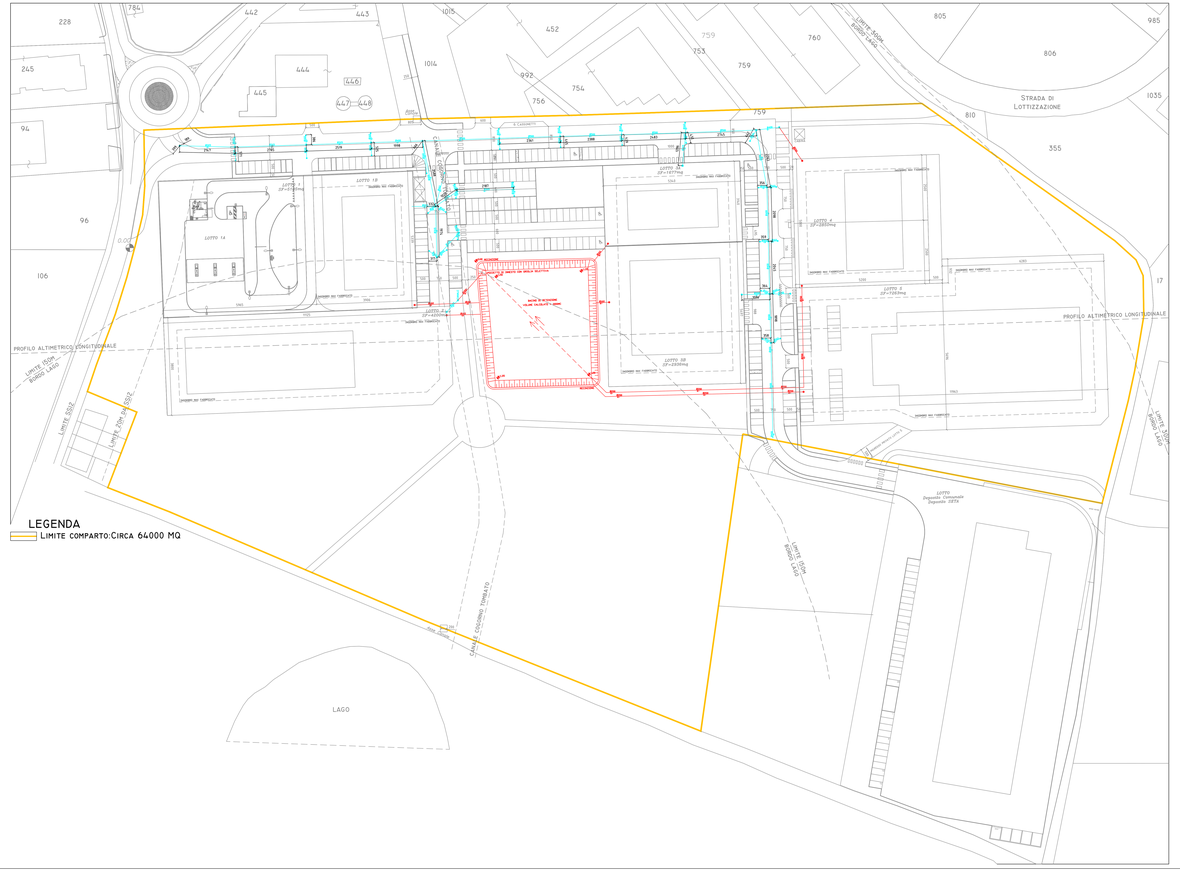

SCHEMA ESEMPLIFICATIVO ALLINEAMENTO CONDOTTI

CAMBIO DI DIAMETRO
ALLINEAMENTO DELLA PARTE SUPERIORE
DEL CONDOTTO

LEGENDA: (COME DA DISPOSIZIONI HERA)

- RETE ACQUE BIANCHE: DIAMETRO TUBO IN PVC 500
  PROFONDITA' DI POSA 0.70-2.50 M
  TIPOLOGIA POSA CONDOTTA:A.BAULETTO IN SABBIA
- POZZETTO DI ISPEZIONE DIMENSIONI:80X80 CM
  TIPOLOGIA POSA POZZETTO: I.A SECCO
  TIPOLOGIA STRADALE:2° CATEGORIA
- CADITOIA STRADALE 40X40 CM

I BACINI D'INFILTRAZIONE SONO USATI COME VASCA DI LAMINAZIONE E PERTANTO DEBBONO AVERE UNO SCARICO DI TROPPO PIENO CHE LI COLLEGHI ALLA RETE FOGNARIA.
PER I BACINI D'INFILTRAZIONE CHE, ALL'INTERNO DEI LOTTI, RICEVONO LE ACQUE METEORICHE, SI PREVEDE UNO SCARICO DI TROPPO PIENO COLLEGATO AL TUBO DI COLLEGAMENTO DI OGNI LOTTO CON LA RETE FOGNARIA.

PARTICOLARE
TRINCEA STRETTA: B MINORE O UGUALE A 3 D

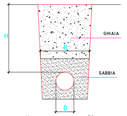

H MAGGIORE O UGUALE A 70 CM

RILIEVO LAGO TORBA E CANALE COGORNO CON INSERIMENTO NEL COMPARTO

Scala 1:2000

RILIEVO LAGO TORBA E TRATTO INIZIALE CANALE COGORNO TOMBATO FINO A VIA G. MAZZINI (P.TO 106)

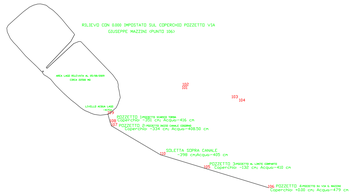

Scala 1:2000

RILIEVO LAGO TORBA E TRATTO INIZIALE CANALE COGORNO TOMBATO FINO A VIA G. MAZZINI (P.TO 106)

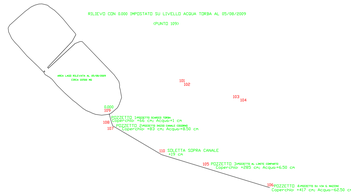

Scala 1:2000

SEZIONE ESEMPLIFICATIVA DI FOSSI E BACINI D'INFILTRAZIONE, AD USO RACCOLTA E LAMINAZIONE ACQUE BIANCHE

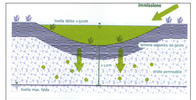

Bacini d'infiltrazione

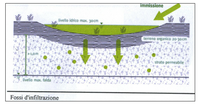

Fossi d'infiltrazione

SEZIONE A-A

PIANTA



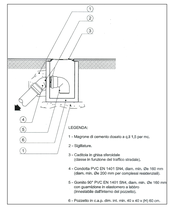

LEGENDA:
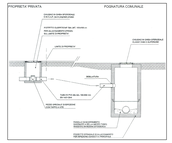
1 - Magrone di cemento dosato a gli 1,5 per mc.
2 - Vigliaiono.
3 - Caditoia in ghisa sferoidale. (classe in funzione del traffico circolato).
4 - Condotta PVC EN 1401 SN4, diam. nin. Ø= 160 mm (diam. min. Ø= 200 mm per condotte waterproof).
5 - Gomito 90° PVC EN 1401 SN4, diam. nin. Ø= 160 mm con guarnizione in elastomeri a sistro (installata dall'interno del pozzetto).
6 - Pozzetto in c.a.p. dim. int. nin. 40 x 40 x (H) 60 cm.