



COMUNE DI PAVULLO NEL FRIGNANO
Provincia di Modena

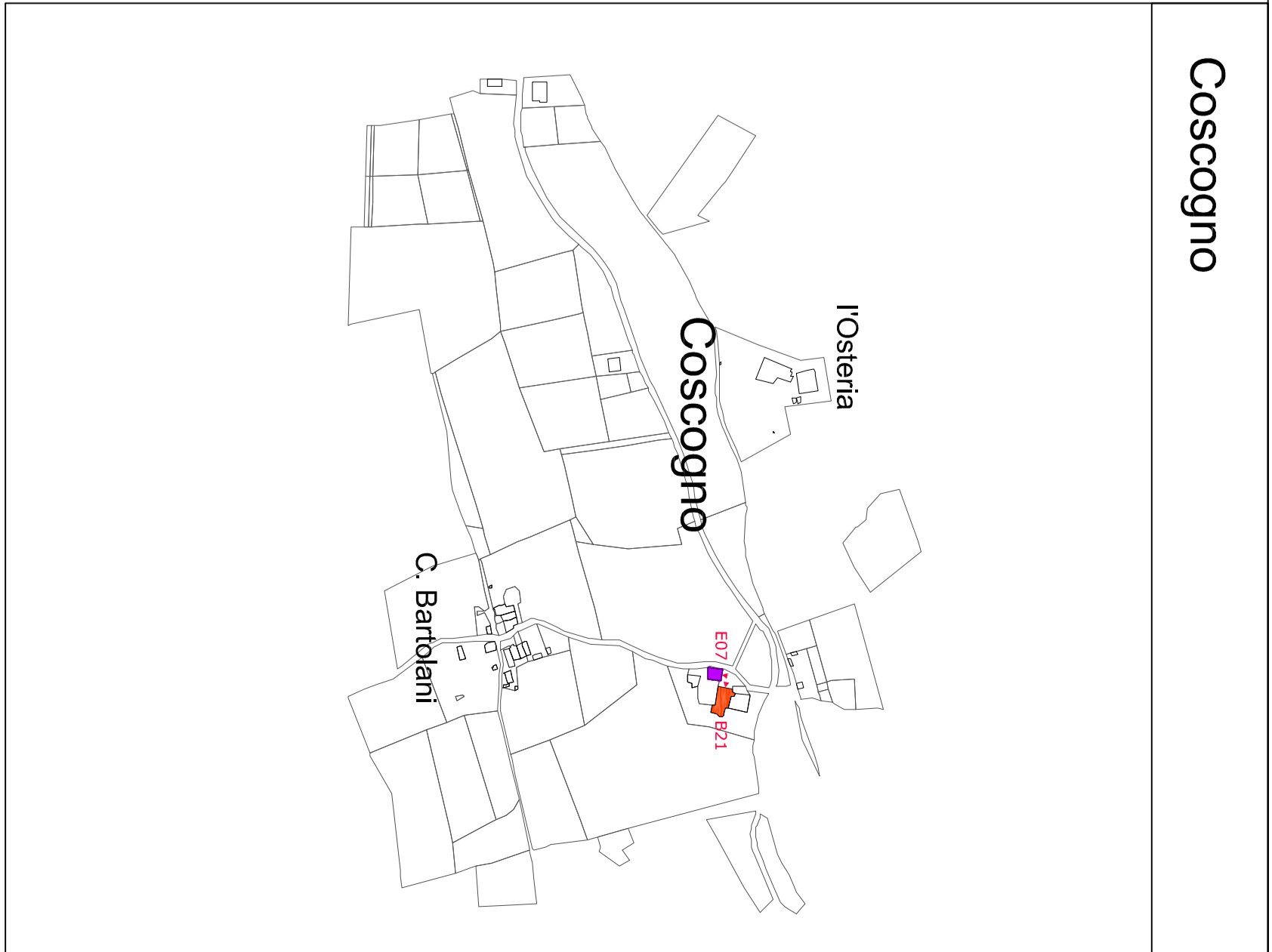
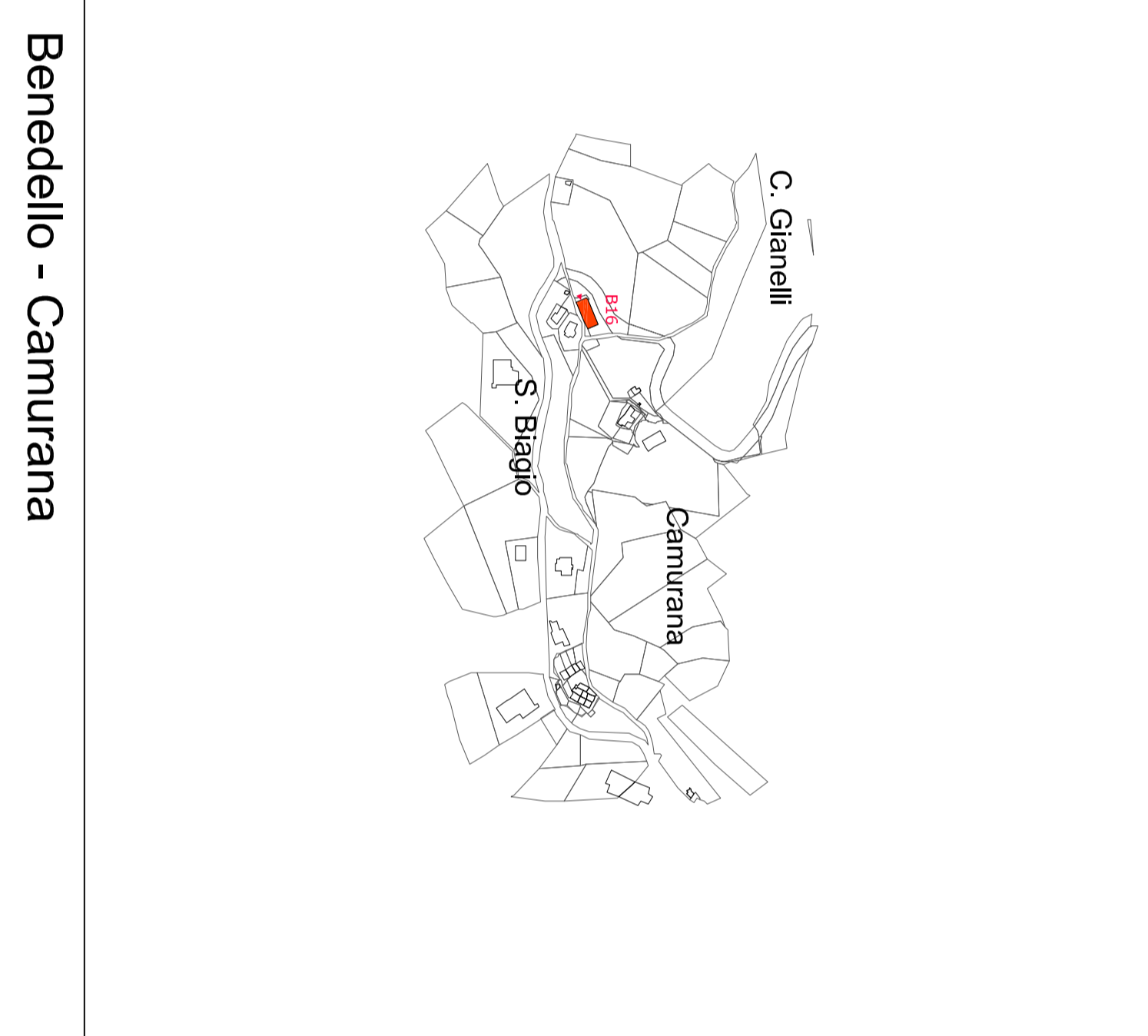
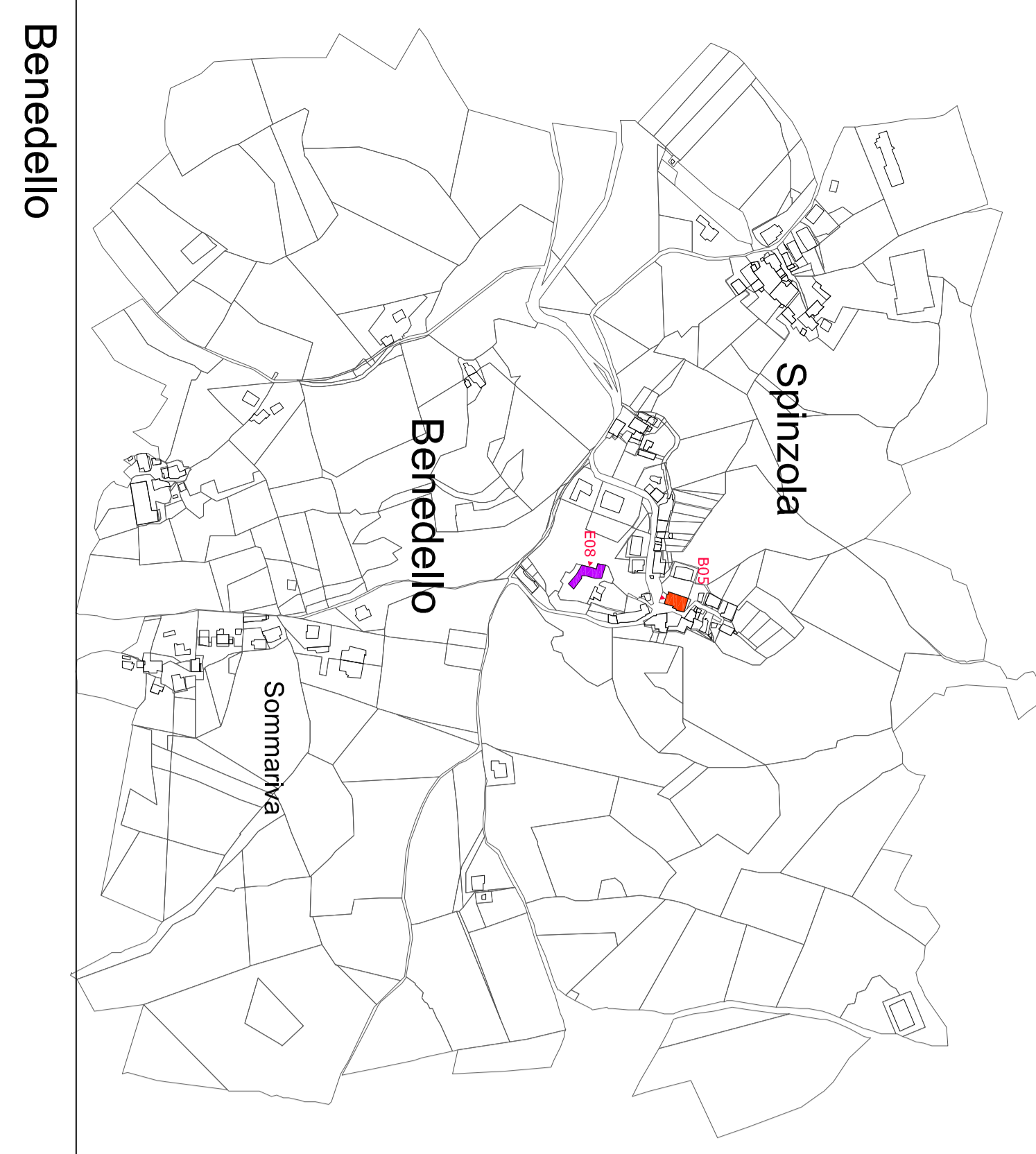
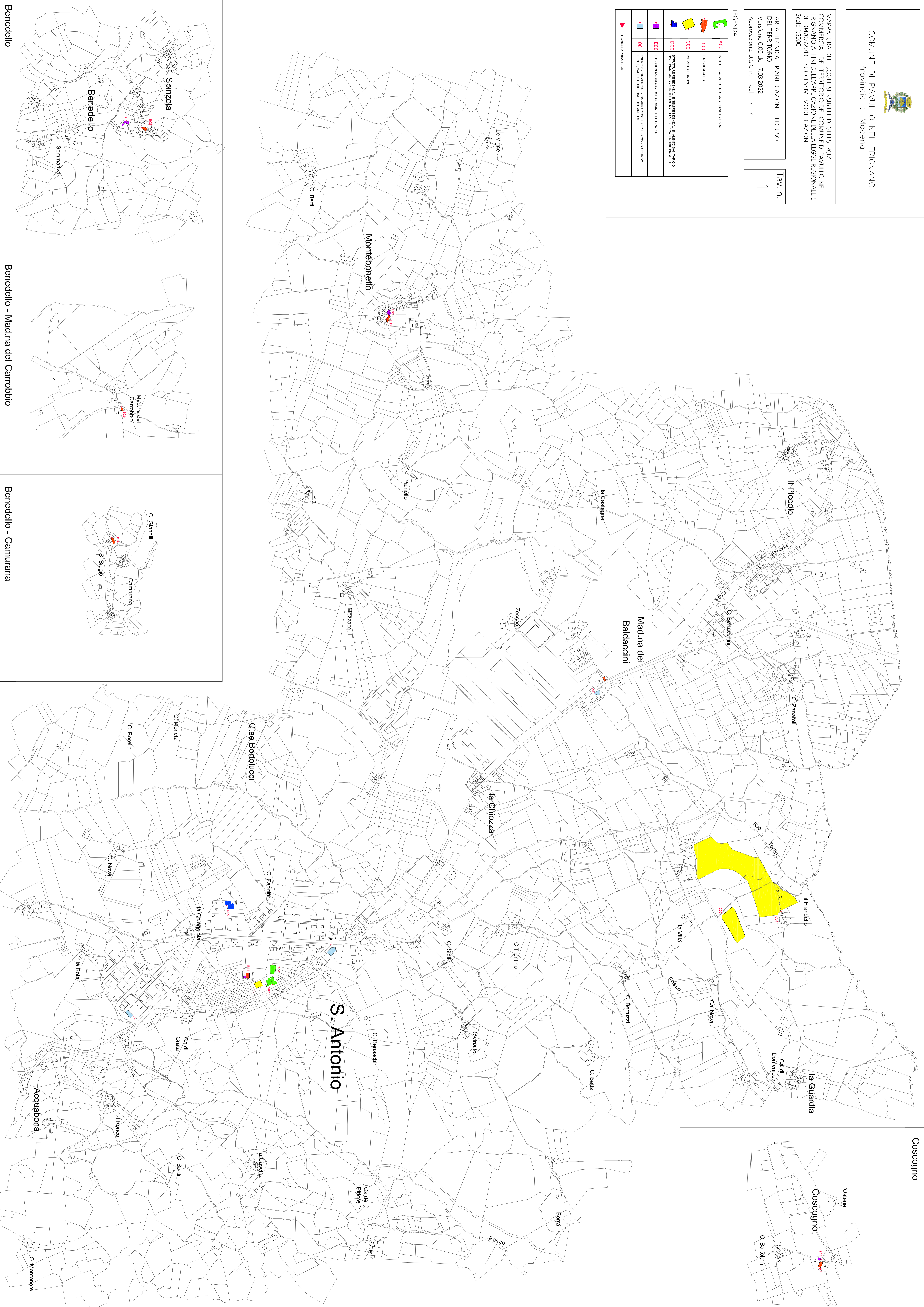
MAPPATURA DEI LUOGHI SENSIBILI E DEGLI ESERCIZI COMMERCIALI DEL TERRITORIO DEL COMUNE DI PAVULLO NEL FRIGNANO AI FINI DELL'APPLICAZIONE DELLA LEGGE REGIONALE 5 DEL 04/07/2013 E SUCCESSIVE MODIFICAZIONI
Scala 1:5000

AREA TECNICA PIANIFICAZIONE ED USO DEL TERRITORIO
Versione 0.00 del 17/03/2022
Approvazione D.G.C. n. del / /

Tav. n.
1

LEGENDA:

	A00	ERTORI SCOLASTICI DI OGNI ORDINE E GRADO
	B00	LUOGHI DI CULTO
	C00	IMPIANTI SPORTIVI
	D00	STRUTTURE RESIDENZIALI E RESIDENZIALI IN AREE SALENTORE STRUTTURE PER IL TURISMO (STRUTTURE TURISTICO-RESORTIVE)
	E00	LUOGHI DI ADAPTAZIONE GIOVINELLI O QUARTIERI
	00	ESERCIZI COMMERCIALI CON APPROPRIETA' PER IL MERCATO FINANZIARIO (LETTORI, SALE GIOCHI E SALE SCOMMESSE)
		INTERESSO PRINCIPALE



Benedello

Benedello - Mad. na del Carrobbio

Benedello - Camurana

Coscogno